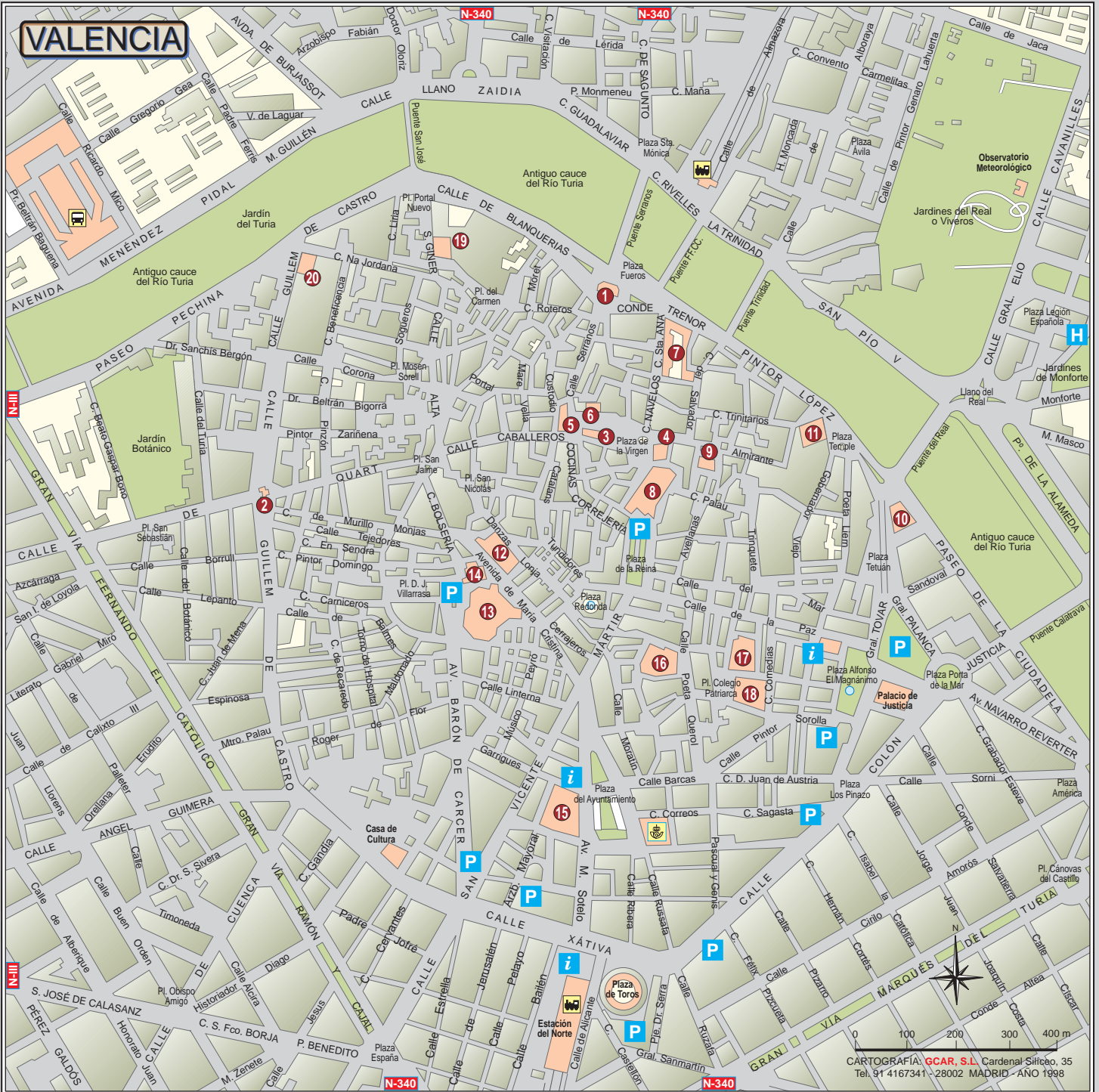


TARRAGONA 247 km

TARRAGONA 247 km

VALENCIA



RIBARROJA DE TURIA 10 km

MADRID 347 km

ALICANTE 163 km

CARTAGENA 287 km







CARTOGRAFIA GCAR, S.L. Cardenal Silió, 35
Tel. 91 4167341 - 28002 MADRID - AÑO 1998

Plano de la ciudad

Lugares de interés

- 1 Torres de Serranos
- 2 Torres de Quart
- 3 Palau de la Generalitat
- 4 Basílica de la Virgen de los Desamparados
- 5 Palacio de la Batlía
- 6 Palacio Marqués de los Scala
- 7 Palacio de Benicarló (Cortes Valencianas)
- 8 Catedral
- 9 Palacio del Marqués de Campo (Museo de la Ciudad)
- 10 Convento de Santo Domingo
- 11 Palacio del Temple
- 12 La Lonja
- 13 Mercado Central
- 14 Iglesia de los Santos Juanes
- 15 Ayuntamiento
- 16 Palacio Marqués de Dos Aguas (Museo Nacional de Cerámica)
- 17 Real Colegio de El Patriarca
- 18 Universitat de València
- 19 Antiguo convento del Carmen
- 20 Centro Julio González (sede del IVAM)

Signos convencionales

-  Oficina de información turística
-  Aparcamiento
-  Estación de ferrocarril
-  Estación de autobuses
-  Hospital
-  Correos